

АКТ

государственной историко-культурной экспертизы документации, содержащей результаты исследований, в соответствии с которыми определяется наличие или отсутствие объектов, обладающих признаками объекта культурного наследия на земельном участке по улице Николо-Козинская, район домов 26-28-30 города Калуги, с кадастровым номером 40:26:000325:952

Настоящий акт государственной историко-культурной экспертизы составлен в соответствии с Федеральным законом от 25.06.2002 № 73-ФЗ «Об объектах культурного наследия (памятниках истории и культуры) народов Российской Федерации», Положением о государственной историко-культурной экспертизе, утвержденным постановлением Правительства Российской Федерации от 15.07.2009 № 569 (далее – Положение), согласно требованиям, предусмотренным пунктом 19 данного Положения.

1. Дата начала проведения экспертизы: 23.07.2023.

Дата окончания проведения экспертизы: 29.07.2023.

2. Место проведения экспертизы: г. Воронеж.

3. Заказчик работ – ООО "ИВС-Монтажстрой".

4. Сведения об эксперте:

Сурков Алексей Владимирович, образование высшее, специальность – учитель истории, социальный педагог, стаж работы – 20 лет, ученая степень – кандидат исторических наук, место работы и должность – археолог Общества с ограниченной ответственности «Центр охранных археологических исследований», государственный эксперт по проведению государственной историко-культурной экспертизы (приказ Министерства культуры Российской Федерации от 11.10.2021 №1668). Объекты экспертизы (в соответствии с аттестацией эксперта):

– выявленные объекты культурного наследия в целях обоснования целесообразности включения данных объектов в реестр;

– документы, обосновывающие включение объектов культурного наследия в реестр;

– документация или разделы документации, обосновывающие меры по обеспечению сохранности объекта культурного наследия, включенного в реестр, выявленного объекта культурного наследия либо объекта, обладающего признаками объекта культурного наследия, при проведении земляных, мелиоративных, хозяйственных работ, указанных в настоящей статье работ по использованию лесов и иных работ в границах территории объекта культурного наследия либо на земельном участке, непосредственно связанном с земельным участком в границах территории объекта культурного наследия;

– документация, за исключением научных отчетов о выполненных археологических полевых работах, содержащая результаты исследований, в соответствии с которыми определяется наличие или отсутствие объектов, обладающих признаками объекта культурного наследия, на земельных участках, подлежащих воздействию земляных, строительных, мелиоративных, хозяйственных работ, работ по использованию лесов и иных работ.

5. Информация о том, что в соответствии с законодательством Российской Федерации эксперты несут ответственность за достоверность сведений, изложенных в заключении.

Настоящим подтверждается, что государственный эксперт Сурков Алексей Владимирович, проводящий экспертизу, предупрежден об ответственности за достоверность информации, изложенной в заключении экспертизы, в соответствии со статьей 29 Федерального закона от 25.06.2002 № 73-ФЗ «Об объектах культурного наследия (памятниках истории и культуры) народов Российской Федерации», с Положением о государственной историко-культурной экспертизе, утвержденным постановлением Правительства Российской Федерации от 15.07.2009 № 569.

Эксперт признает свою ответственность за соблюдение принципов проведения экспертизы, установленных статьей 29 Закона № 73-ФЗ и за достоверность сведений, изложенных в заключении экспертизы в соответствии с подпунктом «д» пункта 19, и обеспечивает выполнение пункта 17 Положения о ГИКЭ.

В исполнение пункта 8 Положения о ГИКЭ, эксперт подтверждает, что:

- не имеет родственных связей с заказчиком экспертизы (его должностными лицами или работниками);
- не состоит в трудовых отношениях с заказчиком экспертизы;
- не имеет долговых или иных имущественных обязательств перед заказчиком экспертизы (его должностными лицами или работниками);
- не владеет ценными бумагами, акциями (долями участия, паями в уставных (складочных) капиталах) заказчика экспертизы;
- не заинтересован в результатах исследований и решений, вытекающих из настоящего заключения экспертизы, с целью получения выгоды в виде денег, ценностей, иного имущества, услуг имущественного характера или имущественных прав, для себя или третьих лиц.

Заказчик экспертизы (его должностные лица или работники) не имеют долговых или иных имущественных обязательств перед экспертом.

6. Цель экспертизы - в соответствии со статьей 28 Закона №73-ФЗ целью данной экспертизы на земельном участке по улице Николо-Козинская, район домов 26-28-30 города Калуги, с кадастровым номером 40:26:000325:952 в 2023 году определение наличия или отсутствия объектов археологического наследия либо объектов, обладающих признаками объекта археологического наследия, на земельных участках, землях лесного фонда или в границах водных объектов или их частей, подлежащих воздействию земляных, строительных, мелиоративных, хозяйственных работ, указанных в статье 30 Закона № 73-ФЗ работ по использованию лесов и иных работ, в случае, если указанные земельные участки, земли лесного фонда, водные объекты, их части расположены в границах территорий, утвержденных в соответствии с пунктом 34.2 пункта 1 статьи 9 Закона № 73-ФЗ.

Объект экспертизы - в соответствии с п. 11-1е) Положения – «Документация, содержащая результаты исследований, в соответствии с которыми определяется наличие или отсутствие объектов, обладающих признаками объекта

культурного наследия, на земельных участках, подлежащих воздействию земляных, строительных, мелиоративных, хозяйственных работ – Технический отчет о научно-исследовательских археологических работах при проведении государственной историко-культурной экспертизы земельного участка по улице Николо-Козинская, район домов 26-28-30 города Калуги, с кадастровым номером 40:26:000325:952 в 2023 году.

7. Перечень документов, представленных заявителем:

1. Технический отчет по государственной историко-культурной экспертизе земельного участка по улице Николо-Козинская, район домов 26-28-30 города Калуги, с кадастровым номером 40:26:000325:952 в 2023 году.

8. Сведения об обстоятельствах, повлиявших на процесс проведения и результаты экспертизы.

Обстоятельства, повлиявшие на процесс проведения и результаты экспертизы, отсутствуют.

9. Сведения о проведенных исследованиях с указанием примененных методов, объема и характера выполненных работ и их результатов.

При подготовке настоящего заключения изучались, использовались, анализировались, следующие материалы: документация о проведении археологических полевых работ, материалы проектной документации, материалы предыдущих археологических исследований, проведенных археологическими экспедициями (археологическая литература), нормативные правовые акты, решения, заключения, письма регионального органа охраны объектов культурного наследия субъекта РФ, перечень выявленных объектов культурного наследия, расположенных на территории Калужской области, списки выявленных объектов археологического наследия, расположенных на территории Калужской области (не включенных в Перечень), архивный материал XVIII - нач. XX вв.

В процессе проведения экспертизы была проведена следующая работа: рассмотрены документы, представленные заказчиком экспертизы, проводился анализ картографических материалов, данных дистанционного зондирования земной поверхности землеотвода, материалам полевых и историко-архивных исследований прошлых лет, в том числе на территориях, близких по физико-географическим характеристикам, проведен анализ представленной заказчиком экспертизы документации на предмет её соответствия действующему законодательству в области охраны культурного наследия, проведена оценка обоснованности документации определения наличия или отсутствия объектов археологического наследия либо объектов, обладающих признаками объекта археологического наследия, на земельных участках, землях лесного фонда или в границах водных объектов или их частей, подлежащих воздействию земляных, строительных, мелиоративных, хозяйственных работ, указанных в статье 30 Закона № 73-ФЗ работ по использованию лесов и иных работ, выполнено ознакомление с археологической литературой.

По результатам работ подготовлен настоящий Акт экспертизы.

Имеющийся и привлеченный материал достаточен для подготовки заключения государственной историко-культурной экспертизы.

10. Перечень документов и материалов, собранных и полученных при

проведении экспертизы, а также использованной для нее специальной, технической и справочной литературы.

1. Технический отчет о научно-исследовательских археологических работах при проведении государственной историко-культурной экспертизы земельного участка по улице Николо-Козинская, район домов 26-28-30 города Калуги, с кадастровым номером 40:26:000325:952 в 2023 году;

2. Конституция Российской Федерации;

3. Закон РФ «Об объектах культурного наследия (памятниках истории и культуры) народов Российской Федерации» (далее РФ) от 25.06.2002 г. № 73-ФЗ (далее ФЗ №73);

4. Закон РФ «О внесении изменений в отдельные законодательные акты Российской Федерации в части пресечения незаконной деятельности в области археологии» от 23.07.2013 г. №245-ФЗ;

5. Постановление Правительства РФ №127 от 20.02.2014 г. «Об утверждении правил выдачи, приостановления и прекращения действия разрешений (открытых листов) на проведение работ по выявлению и изучению объектов археологического наследия»;

6. Письмо Министерства культуры РФ от 29.05.2014 г. №110-01-39/05- ЕМ держателям и получателям разрешений (открытых листов) на проведение работ по выявлению и изучению объектов археологического наследия;

7. Письмо Министерства культуры РФ от 27.01.2012 г. №12-01-39-/05-АБ «О методике определения границы территории объекта археологического наследия»;

8. Постановление Правительства РФ от 12 сентября 2015 года № 972 «Положение о зонах охраны объектов культурного наследия (памятников истории и культуры) народов Российской Федерации»;

9. Постановление Правительства РФ от 17 июня 2017 г. № 720 «О внесении изменений в Правила выдачи, приостановления и прекращения действия разрешений (открытых листов) на проведение работ по выявлению и изучению объектов археологического наследия»;

10. Общенациональный стандарт Российской Федерации в сфере сохранения объектов культурного наследия: ГОСТ Р 55528-2013 «Состав и содержание научно-проектной документации по сохранению объектов культурного наследия. Памятники истории и культуры. Общие требования»;

11. ГОСТ Р 55627-2013 «Археологические изыскания в составе работ по реставрации, консервации, ремонту и приспособлению объектов культурного наследия»;

12. Положение о порядке проведения археологических полевых работ (археологических раскопок и разведок) и составления научной отчетной документации, утвержденное постановлением Отделения историко-филологических наук Российской академии наук (от 20 июня 2018 г. № 32).

11. Факты и сведения, выявленные и установленные в результате проведенных исследований.

11.1. Общие сведения о проведенных работах.

В 2023 году разведочным отрядом ООО «Археологические исследования»

под руководством М.В. Султановой на основании Открытого листа №1844-2023 проведены археологические научно-исследовательские работы, на предмет определения наличия (отсутствия) объектов культурного (археологического) наследия, целостность которых может быть нарушена в границах строительства на земельном участке по улице Николо-Козинская, район домов 26-28-30 города Калуги, с кадастровым номером 40:26:000325:952 в 2023 году.

Участок обследования – площадной. Исходя из материалов, предоставленных заказчиком, площадь участка под предстоящее строительство – 1035 кв.м. Был произведен визуальный осмотр участка на предмет поиска подъемного материала и заложено 2 разведочных шурфа размерами 1x1 м. На всей площади участка археологических предметов и памятников археологии не выявлено.

Проведение земляных, строительных, мелиоративных и (или) хозяйственных работ, выделяемых для строительства на земельном участке по улице Николо-Козинская, район домов 26-28-30 города Калуги, с кадастровым номером 40:26:000325:952 в 2023 году, расположенных за пределами границ территории выявленных объектов культурного (археологического) наследия, а также непосредственно связанных с ними земельных участков, не угрожают их сохранности.

11.2. Методика проведения полевых работ.

Археологические исследования проводились в соответствии с требованиями Федерального Закона от 25 июня 2002 г. № 73-ФЗ «Об объектах культурного наследия (памятниках истории и культуры) народов Российской Федерации» (с изменениями и дополнениями) и «Положения о порядке проведения археологических полевых работ и составления научной отчетной документации», утвержденного постановлением Бюро Отделения историко-филологических наук РАН от 20.06.2018 г. № 32. Не позднее, чем за 5 рабочих дней до начала проведения работ, были представлены письменные уведомления о запланированном проведении археологических полевых работ в региональный орган охраны объектов культурного наследия (Управления по охране объектов культурного наследия Калужской области), а также копии разрешения (открытого листа), в соответствии с п. 6 ст. 45.1 Федерального Закона от 25 июня 2002 г. № 73-ФЗ «Об объектах культурного наследия (памятниках истории и культуры) народов Российской Федерации» и письма Министерства культуры.

Научно-исследовательские археологические работы производились в соответствии с Положением о порядке проведения археологических полевых работ и составления научной отчетной документации (утверждено постановлением бюро Отделения историко-филологических наук от 20.06.2018 г. №32) и Методикой определения границ территорий объектов археологического наследия (рекомендована письмом Министерства культуры Российской Федерации от 27.01.2012 № 12-01-39/05-АБ (Методика).

Обследование земельного участка, отводимого под строительство объекта на площадном участке, производилось методом сплошной археологической разведки, размеры которой определялись на основании проектного и картографического материала, предоставленного заказчиками работ. Полевой этап работ предварялся сбором и анализом архивных, библиографических и картографиче-

ских источников. Осуществлялось изучение музейных фондов на предмет археологических находок. Анализировалась геоморфологическая ситуация обследуемой территории с целью определения наиболее перспективных участков для поиска объектов археологического наследия. Полевой этап работ начинался с осмотра местности на предмет читаемых в рельефе объектов археологического наследия – курганов, валов, рвов, площадок и т.п. Осмотр сопровождался фотофиксацией. Место для шурфов выбиралось в границах землеотвода, в соответствии с планом, предоставленным заказчиком. Также шурфы в обязательном порядке закладывались вблизи современных и древних водотоков и потенциально пригодных для расположения объектов археологического наследия.

Осуществлялась привязка шурфов в системе глобального позиционирования с помощью портативного прибора Garmin GPSMAP 64. (система координат WGS 84). Границы шурфов были ориентированы по сторонам света. За условную нулевую точку отсчета глубин заложения шурфа и возможной фиксации материала, был взят уровень современной дневной поверхности. Глубина определялась ситуационно, в зависимости от характера почвенного профиля, уровня стояния грунтовой воды и других факторов, чуть ниже уровня материковой поверхности. Замер глубин в шурфе осуществлялся при помощи рейки и пузырькового уровня. Вскрытие исследуемой толщи производилось тонкими субгоризонтальными или наклонными срезами лопаты; отвал перебирался вручную. Это обеспечивало эффективный поиск археологического материала, возможность фиксации глубины находок и их привязки определенному литологическому слою / почвенному горизонту. После снятия каждого пласта производилась зачистка поверхности. Проводилось графо- и фотофиксация одной (в случае отсутствия культурных отложений) или всех стенок (в случае выявления археологического материала в шурфе). Описание стратиграфии шурфа производилось по наиболее выразительному борту, фотография которого приводится в соответствующем разделе отчета. При зачистке в качестве дополнительного инструмента использовался мастерок. Гумусированные горизонты почвы вскрывались до основания. После этого вскрывалась верхняя не гумусированная, включенная в почвенные процессы часть покровной толщи.

Шурфы после проведения археологических исследований были засыпаны.

11.3. Описание основных результатов полевых археологических исследований.

ООО «Археологические исследования» под руководством М.В. Султановой на основании Открытого листа №1844-2023 в 2023 г. проведены археологические научно-исследовательские работы, на предмет определения наличия (отсутствия) объектов культурного (археологического) наследия, целостность которых может быть нарушена на земельном участке по улице Николо-Козинская, район домов 26-28-30 города Калуги, с кадастровым номером 40:26:000325:952 в 2023 году.

Участок обследования – площадной. Исходя из материалов, предоставленных заказчиком, площадь участка под предстоящее строительства – 1035 кв.м.

Обследованная территория представляет собой участок неправильный форм. На участке располагается полуразрушенный дом №28, а дом №26 был

уже снесён и участок частично спланирован, на момент проведения исследований задернован.

В ландшафтно-топографическом отношении участок расположен на плато верхней площадки левого коренного берега р. Оки. Современный рельеф площадки определен, в первую очередь, антропогенными процессами при развитии города. Абсолютные отметки поверхности земли на территории участка составляют от 187 до 189 м (в Балтийской системе высот).

Был произведен визуальный осмотр участка на предмет поиска подъемного материала и заложено 2 разведочных шурфа размерами 1x1 м. На всей площади участка археологических предметов и памятников археологии не выявлено.

В результате историко-библиографических изысканий, и на имеющихся исторических планах г. Калуги и окрестностей, показано, что территория обследования расположена на удалении от исторической городской и сельской застройки. Курганы, рвы и валы не обозначены. Археологическое обследование территории, отведенной под строительство, ранее не проводилось. Все известные памятники археологии находятся на расстоянии не менее 1,2 км от участка, ближайшим является: Калуга. Исторический культурный слой.

Территория участка была пройдена в пешем порядке по всей площади, произведен осмотр современной дневной поверхности на предмет выявления археологических предметов и выраженных в рельефе и микрорельефе археологических объектов.

Изучение участков с открытым грунтом (хозяйственные ямы на участке) показало отсутствие подъемного материала и признаков культурного слоя.

После визуального осмотра закладывались шурфы.

Шурф 1. Координаты: N54°30'33,4359" E36°16'12,1774". Был заложен на водораздельном пространстве левого берега р. Ока в 1,6 км (азимут 195°) от ее русла, в 122 м (азимут 134°) от Церкви Церковь Николая Чудотворца на Козинке, в придомовой зоне д. 28 по ул. Николо-Козинская. Абсолютная отметка над уровнем моря 189 м (Балтийская система высот). Размер шурфа: 1x1 м.

Дневная поверхность на месте заложения с перепадом высот в границах шурфа до 4 см. За 0-й репер принят уровень поверхности на месте юго-западного угла шурфа. Глубина шурфа от поверхности составляет до 88 см. Стратиграфические разрезы по бортам аналогичны друг другу.

Стратиграфия представлена по западному профилю следующими напластованиями:

1. На уровне современной дневной поверхности вдоль всего профиля фиксировался слой дерна, мощностью до 0,02 м;

2. Под дерном по всей длине профиля выявлен перемешанный серый суглинок, мешанный с современным бытовым мусором, в нижней части которого присутствует неравномерная прослойка из битума и битого красного кирпича, мощностью от 0,43 м до 0,47 м;

3. Над материком, фиксировался слой темно-серого суглинка, мощностью от 0,12 м до 0,20 м.

Уровень материковой поверхности характеризовался отметками -69 от ну-

левого репера. Материк представлен светлой с рыжиной глиной (археологически стерильный слой). Признаков наличия культурного слоя и археологических находок в шурфе не обнаружено. После фотофиксации в нём был произведён контрольный прокоп и шурф был рекультивирован.

Шурф 2. Координаты: N54°30'34,0497" E36°16'12,7906". Был заложен на водораздельном пространстве левого берега р. Ока в 1,6 км (азимут 187°) от ее русла, в 136 м (азимут 144°) от Церкви Церковь Николая Чудотворца на Козинке, в придомовой зоне д. 28 по ул. Николо-Козинская. Абсолютная отметка над уровнем моря 188 м (Балтийская система высот). Размер шурфа: 1x1 м.

Дневная поверхность на месте заложения с перепадом высот в границах шурфа до 9 см. За 0-й репер принят уровень поверхности на месте юго-восточного угла шурфа. Глубина шурфа от поверхности составляет до 120 см. Стратиграфические разрезы по бортам в основном аналогичны друг другу, мусорная яма разрезает восточный профиль по середине и затрагивает северный борт, а южный и западный борты аналогичны половине восточного профиля без мусорной ямы, поэтому стратиграфия представлена по восточному профилю следующими напластованиями:

1. На уровне современной дневной поверхности вдоль всего профиля фиксировался слой дерна, мощностью до 0,02 м;

2. Под дерном по всей длине профиля выявлен перемешанный серый суглинок, мешанный с современным бытовым мусором, битума и битого красного кирпича, мощностью от 0,47 м до 0,50 м;

3. Над материком, фиксировался слой темно-серого суглинка, мощностью от 0,15 м до 0,18 м, на глубине – 42 слой на ширину 50 см и затрагивая 70 см северного борта слой разрезает углубленная на 5 см современная мусорная яма, наполненная перемешанным темным суглинком с битыми пластмассовыми игрушками, пакетами, банками и прочим мусором второй половина 20-начала 21 века.

Уровень материковой поверхности характеризовался отметками -70 от левого репера. Материк представлен светлой с рыжиной глиной (археологически стерильный слой). Признаков наличия культурного слоя и археологических находок в шурфе не обнаружено. После фотофиксации в нём был произведён контрольный прокоп и шурф был рекультивирован.

12. Обоснования вывода экспертизы

Установлено, что в ходе проведения археологического обследования при проведении государственной историко-культурной экспертизы на земельном участке по улице Николо-Козинская, район домов 26-28-30 города Калуги, с кадастровым номером 40:26:000325:952 в 2023 году и подготовке Документации по итогам указанных исследований соблюдены требования Федерального закона от 25.06.2002 № 73-ФЗ «Об объектах культурного наследия (памятниках истории и культуры) народов Российской Федерации».

Полевые работы проводились М.В. Султановой на основании Открытого листа № 1844-2023, выданного Министерством культуры РФ и в соответствии с Положением о порядке проведения археологических полевых работ и составления научной отчетной документации, утвержденным постановлением Бюро От-

деления историко-филологических наук РАН от 20.06.2018 № 32.

Площадь обследованного участка и характер археологического обследования являются достаточной для определения наличия/отсутствия объектов, обладающих признаками объектов историко-культурного наследия, в т.ч. памятников археологии. Содержащиеся в заключении Документации о проведенных работах выводы являются достаточными для определения возможности или невозможности проведения земляных, строительных, мелиоративных и иных работ на земельном участке, подлежащем воздействию земляных, строительных, мелиоративных и иных работ.

В результате историко-библиографических изысканий установлено, что известные памятники археологии находятся на расстоянии не менее 1,2 км от участка исследования.

13. Вывод экспертизы.

В ходе археологического обследования установлено, что на земельном участке по улице Николо-Козинская, район домов 26-28-30 города Калуги, с кадастровым номером 40:26:000325:952 в 2023 году, **отсутствуют объекты культурного наследия**, включенные в Единый государственный реестр объектов культурного наследия народов Российской Федерации, выявленные объекты культурного наследия и объекты, обладающие признаками объекта культурного наследия (в том числе археологического). Земельный участок расположен в границах зоны регулирования застройки с ограничением высоты до 10 м.

На основании предоставленной Документации, содержащей результаты исследований, в соответствии с которыми определяется наличие или отсутствие объектов археологического наследия, включенных в реестр, выявленных объектов культурного наследия либо объектов, обладающих признаками объекта археологического наследия, на земельных участках, подлежащих воздействию земляных, строительных, мелиоративных, хозяйственных работ и иных работ под наименованием - Технический отчет о научно-исследовательских археологических работах при проведении государственной историко-культурной экспертизы земельного участка по улице Николо-Козинская, район домов 26-28-30 города Калуги, с кадастровым номером 40:26:000325:952 в 2023 году, Эксперт в соответствии с п. 20 б) Положения о государственной историко-культурной экспертизе, утвержденного постановлением Правительства РФ от 15.07.2009 № 569, делает вывод о возможности проведения земляных, строительных, мелиоративных и иных хозяйственных работ на земельном участке по улице Николо-Козинская, район домов 26-28-30 города Калуги, с кадастровым номером 40:26:000325:952 в 2023 году (**положительное заключение**).

14. Перечень приложений к Акту:

1. Технический отчет о научно-исследовательских археологических работах при проведении государственной историко-культурной экспертизы земельного участка по улице Николо-Козинская, район домов 26-28-30 города Калуги, с кадастровым номером 40:26:000325:952 в 2023 году.

15. Дата оформления заключения экспертизы: 29.07.2023.

Настоящий акт государственной историко-культурной экспертизы оформлен в электронном виде и подписан усиленной квалифицированной электрон-

ной цифровой подписью.

Кому выдан: Сурков Алексей Владимирович

Кем выдан: КОМПАНИЯ «ТЕНЗОР»

Серийный номер: 01 54 c7 84 00 9e af e3 a7 47 2f ac 10 17 ab ff e7

Действителен с: 03 февраля 2023 г. 10:53:26

Действителен по: 03 февраля 2024 г. 11:03:26

Государственный эксперт по проведению государственной историко-культурной экспертизы
Сурков А.В.



**Общество с ограниченной ответственностью
«Археологические исследования»
(ООО «Археологические исследования»)**

398004 г. Липецк пл. Коммунальная 9 ком. 104
ИНН 4824101318 КПП 482601001
р/с 40702810735000016648 в Липецком ОСБ № 8593 Сбербанк РФ г. Липецк
БИК 044206604 к/с 30101810800000000604


ТЕХНИЧЕСКИЙ ОТЧЁТ

**о научно-исследовательских археологических работах при
проведении государственной историко-культурной экспертизы
земельного участка по улице Николо-Козинская, район домов 26-28-30
города Калуги, с кадастровым номером 40:26:000325:952 в 2023 году.**

Заказчик:
Генеральный директор ООО
"ИВС-Монтажстрой"
П.И. Редлер



Разработчик:
Генеральный директор ООО
«Археологические исследования»
Р.В. Смольянинов

Исполнитель:
 М.В. Султанова

Липецк – 2023

Аннотация

Ключевые слова: разведка, шурф, землеотвод, ул. Николо-Козинская, г. Калуга, Калужская область.

В 2023 году разведочным отрядом ООО «Археологические исследования» под руководством М.В. Султановой на основании Открытого листа №1844-2023 проведены археологические научно-исследовательские работы, на предмет определения наличия (отсутствия) объектов культурного (археологического) наследия, целостность которых может быть нарушена в границах строительства на земельном участке по улице Николо-Козинская, район домов 26-28-30 города Калуги, с кадастровым номером 40:26:000325:952 в 2023 году.

Участок обследования – площадной. Исходя из материалов, предоставленных заказчиком, площадь участка под предстоящее строительства – 1035 кв.м. Был произведен визуальный осмотр участка на предмет поиска подъемного материала и заложено 2 разведочных шурфа размерами 1х1 м. На всей площади участка археологических предметов и памятников археологии не выявлено.

Проведение земляных, строительных, мелиоративных и (или) хозяйственных работ, выделяемых для строительства на земельном участке по улице Николо-Козинская, район домов 26-28-30 города Калуги, с кадастровым номером 40:26:000325:952 в 2023 году, расположенных за пределами границ территории выявленных объектов культурного (археологического) наследия, а также непосредственно связанных с ними земельных участков, не угрожают их сохранности.

Отчет состоит из аннотации, содержания, списка основных исполнителей работ, введения, основной части, заключения. Приложение 1 – альбом из 26 иллюстраций. В конце отчета приложен открытый лист № 1844-2023, выданный на имя автора и письмо Управления по охране объектов культурного наследия Калужской области С-09/216-22 от 03.08.2022 г.

Всего в отчете прошито и пронумеровано 53 страницы.

СОДЕРЖАНИЕ

Список основных исполнителей работ	5
1. Введение	6
2. Основная часть	7
2.1. Физико-географическое описание района исследования	7
2.2. Историко-архивная справка	10
2.3. Методика разведочных работ	19
2.4. Описание проведённых работ	22
3. Заключение	26
4. Литература	27
Приложение 1. Альбом из 26 иллюстраций	30

Открытый лист №1844-2023

Письмо Управления по охране объектов культурного наследия Калужской области С-09/216-22 от 03.08.2022 г.

Список основных исполнителей работ

Работами руководил археолог М.В. Султанова (Открытый лист № 1844-2023). В археологических исследованиях и подготовке данного отчёта также принимали участие сотрудники ООО «Археологические исследования», Пахомов Сергей Анатольевич (полевые разведочные исследования, помощь в изготовлении альбома иллюстраций и текста отчета), Горяинова Наталья Александровна (разведочные исследования, помощь в изготовлении альбома иллюстраций и текста отчета), Тюнькина Анастасия Олеговна (разведочные исследования, помощь в изготовлении альбома иллюстраций и текста отчета), Гуйван Анна Богдановна (разведочные исследования, помощь в изготовлении альбома иллюстраций и текста отчета).

1. Введение

Важнейшей задачей в области охраны памятников истории и культуры, являются мероприятия, обеспечивающие сохранность археологических памятников. В процессе проведения археологических работ в зоне строительства и реставрации памятников истории и культуры практически полностью исключается возможность бесконтрольного разрушения археологических объектов, обеспечивается планомерное и полное финансирование научных исследований.

ООО «Археологические исследования» под руководством М.В. Султановой на основании Открытого листа №1844-2023 в 2023 г. проведены археологические научно-исследовательские работы, на предмет определения наличия (отсутствия) объектов культурного (археологического) наследия, целостность которых может быть нарушена в границах строительства на земельном участке по улице Николо-Козинская, район домов 26-28-30 города Калуги, с кадастровым номером 40:26:000325:952 в 2023 году.

Участок обследования – площадной (рис. 10-14). Исходя из материалов, предоставленных заказчиком, площадь участка под предстоящее строительства – 1035 кв.м. Был произведен визуальный осмотр участка на предмет поиска подъемного материала и заложено 2 разведочных шурфа размерами 1x1 м. На всей площади участка археологических предметов и памятников археологии не выявлено.

Работы проводились на основании договора №11-23 от 23.05.2023 г. с Обществом с ограниченной ответственностью "ИВС-Монтажстрой".

Цель работ – выявление и сохранение объектов культурного наследия на земельном участке предстоящего строительства. Задачами работ являлись сбор сведений о наличии объектов культурного наследия, в пределах исследуемого земельного участка, проведение натурного обследования и камеральная обработка полученных данных. Проведенные археологические

исследования включали в себя историко-архивные и полевые (визуальный осмотр, шурфовка) работы.

Финансирование работ осуществлялось из средств заказчика работ.

Вся полученная в ходе полевая документация, цифровые фотографии и один экземпляр отчета переданы на хранение в фонды ООО «Археологические исследования».

2. Основная часть

2.1. Физико-географическое описание района исследования

Калужская область находится в центре Русской (Восточно-Европейской) равнины (рис. 2-3) (Географический словарь, с. 99).

Калуга расположена на северо-западном склоне Среднерусской возвышенности. Территория города представляет собой пологоволнистую равнину с разветвленной гидрографической сетью. Структурная особенность территории определяется региональными и местными тектоническими условиями.

Местные тектонические условия обусловлены наличием северо-западнее города Калужской кольцевой вулканотектонической структуры.

Своеобразие морфологии Калужской структуры обусловлено разломами в кристаллическом фундаменте и нижней части осадочного чехла, образующими в плане округлую замкнутую систему. Эти разломы ограничивают грабенообразную мульфу (кальдеру), диаметр которой соответствует 13–15 км.

Литолого-стратиграфические особенности территории определяются сложно построенной толщей четвертичных отложений, находящихся в сфере хозяйственной деятельности человека. Среди них обособляются следующие геолого-генетические комплексы четвертичных отложений и грунтов формаций:

- аллювиальные, часто перекрытые с поверхности техногенными образованиями;
- водно-ледниковые и моренные ниже-, среднечетвертичные;
- среднечетвертичные озерно-ледниковые;
- нижнекаменноугольные формации (Атлас..., 1971. С. 4, 6, 13).

Наличие значительной расчлененности территории определяет планировочную структуру города, направленность его пространств, микроклимат, условия речного стока, эрозионно-аккумулятивные процессы. Лесная растительность сохранилась в западной части города (Калужский

городской бор, площадью 1049 га, располагающийся на надпойменных террасах Оки и Яченки). Участки лесов расположены также на северной и восточной периферии города.

Городская территория расположена на обоих берегах р. Оки с абсолютными отметками от 120–135 м (на пойме) до 200–220 м (на участках водоразделов). Рельеф поверхности волнистый, осложненный речной и овражно-балочной сетью с преобладающими уклонами 0,5-5%.

Долина р. Оки узкая, шириной до 300 м, с высокими крутыми симметричными склонами, высотой 70–90 м над меженным уровнем реки. Левый берег более крутой с участками крутизной до 10–20%, а иногда и более, со следами древних и современных оползней на уступе склона (Схема территориального планирования, 2016).

Склоны обоих берегов осложнены оврагами, протяженность которых колеблется от 200–300 и до 850 м (Березуевский овраг) и до 1,5–2 км (овраги на правом берегу в районе д. Ромодановские Дворики, Квань, Пучково и др.).

Наиболее густая овражная сеть развита на правом берегу р. Оки. Здесь имеется около 15 оврагов, прорезающих прибрежную зону, расстояние между ними не превышает 600–700 м. Эти овраги, как правило, узкие и глубокие (до 30–35 м) с крутыми заросшими кустарниковой и древесной растительностью склонами, на которых местами встречаются оползни и осыпи. Большинство оврагов с многочисленными ответвлениями и отвершками (Схема территориального планирования, 2016).

Левобережную часть долины прорезают притоки р. Оки – река Яченка и лесной ручей Грязнинка (с западной границы города), а также реки Киевка и Калужка с притоком – ручьем Городенка (в восточной части города).

Долина р. Яченки широкая, хорошо разработанная. Ширина ее колеблется от 900 м (близ устья) до 700 м (в нижнем течении), расширяясь до 1600 м в районе Азаровского поселка (район деревень Михалево, Черноситово) и резко суживается до 250 м в районе д. Болотня и Бабенки. В нижнем течении река имеет ассиметричное строение, правый берег (район

Калужского бора) пологий, а левый – высокий (высотой 8–15 м), крутой, задернованный. Левобережный склон почти на всем протяжении осложнен оползнями, придающими ему бугристую террасированную поверхность. Близ северной границы города р. Яченка принимает приток – ручей Терепец (Схема территориального планирования, 2016).

В геоморфологическом строении долина р. Оки характеризуется слабым развитием речных террас. Ширина поймы в центральной части города изменяется на левом берегу от 15–25 м до 50–100 м, а на правом – от 50 до 250 м. На западной и восточной окраинах города ширина ее достигает 500 м.

Надпойменные террасы не имеют повсеместного распространения. Первая терраса развита преимущественно на левом берегу (у устьев речек Яченки и Киевки), высотой до 13–18 м над урезом воды в межень. Вторая терраса наибольшее развитие имеет в районе городского бора, высота ее над рекой 28–40 м. Третья терраса наблюдается в виде останцев на правом берегу высотой 50–60 м (Схема территориального планирования, 2016).

На большей площади территории исторической части г. Калуги естественный рельеф изменён антропогенным воздействием при развитии города - выравниванием местности при строительстве, планировкой склонов, засыпкой оврагов, впадин и понижений, заключением речек в коллекторы, формированием культурного слоя.

Участок проектируемого строительства расположен на плато верхней площадки левого коренного берега р. Оки. Современный рельеф площадки определен, в первую очередь, антропогенными процессами при развитии города. Абсолютные отметки поверхности земли на территории участка составляют от 187 до 189 м (в Балтийской системе высот). Участок представляет собой неправильный многоугольник. На площади располагается полуразрушенный дом №28, а дом №26 был уже снесён и участок частично спланирован, на момент проведения исследований задернован.

2.2. Историко-архивная справка

По состоянию на апрель 2023 г., в г. Калуге на государственную охрану поставлено 112 объектов археологического наследия (<http://nasledie.admoblkaluga.ru/sub/uprohculture/perechen.php>).

Информация о подавляющем большинстве известных объектов археологического наследия на территории МО Город Калуга отражена в изданиях «Археологической карты России: Калужская область» (АКР, 1992, 2006).

Первое описание археологических памятников с территории Калуги можно отнести к концу XVIII в. В 1781 году академик Василий Зуев впервые составил описания городищ, на которых, по преданию, находилась в древности Калуга - городище в устье р. Калужки и «Симеоново» городище в Калуге (Зуев, 1787).

Начало систематического археологического изучения территории Калужской области относится к последней четверти XIX века. С момента организации Калужской Губернской Ученой Архивной Комиссии (КУАК) в 1891 г. археологическое изучение губернии входит в круг ее деятельности. По инициативе КУАК проводились раскопки и поиски памятников археологии. Председатель Ученой Архивной Комиссии И. Д. Четыркин занимался археологическим изучением Калуги и ее окрестностей, а также некоторых уездов губернии с целью составления карты (Болдин, С. 27).

Отчеты о всех археологических исследованиях членами КУАК отсылались в Императорскую Археологическую комиссию, печатались в «Известиях Калужской Ученой Архивной Комиссии» - главном печатном органе КУАК - и отдельными изданиями в Калуге, Москве, Санкт-Петербурге.

В начале XX в. внимание исследователей в основном уделялось изучению курганных древностей и городищ периода раннего средневековья и Древней Руси. Однако, в результате работ И.Д. Четыркина, Н.И. Булычева, В.И. Лабунского, Н.В. Теплова и других исследователей были получены

интереснейшие материалы, являющиеся основой решения многих проблем в истории древнейшего населения Калужского края (Болдин и др., 1999. С. 33).

В 20-30-е гг. XX в. в губернии проводит исследования К.Я. Виноградов, открывший и изучивший многие памятники, в т.ч. грунтовые могильники эпохи бронзы у д. Михеева и с. Детчина на р. Суходрев, оставленные племенами дьяковской культуры в 1-й половине II тыс. до н.э. (Виноградов К.Я., 1934). Он также исследовал курганные могильники I тыс. н.э. у д. Нижняя Вырка близ Калуги (Седов, 1973).

В середине 30-х гг. работы археологов активизируются в связи с постройкой Калужской ГЭС, где работала экспедиция ГАИМК под руководством М.М. Герасимова, М.В. Воеводского и П.Н. Третьякова. В ходе работ были открыты и изучены памятники археологии, расположенные по берегам р. Оки от устья Жиздры до устья р. Угры (Герасимов и др., 1941).

В 1940 г. археолог Г.П. Гроздилов провел раскопки 2-х курганов у д. Слевидово на р. Оке близ Калуги. Курганы содержали биритуальные вятические погребения рубежа XI- XII вв. (Изюмова, 1970).

Большим вкладом в изучение погребального обряда древнерусского времени стала, изданная в 1930 г. работа А.В. Арциховского «Курганы вятичей» (Арциховский А.В., 1930). Исследователь систематизировал известный к тому времени в науке погребальный инвентарь из вятических погребений, в том числе из курганов с территории современной Калужской области.

В послевоенные годы в Калужской области развернулись широкомасштабные археологические изыскания, охватившие почти всю ее современную территорию. Большой вклад в изучение древностей как Калужского края, так и всего Верхнеокского бассейна внесли работы, проводившиеся под руководством Т. Н. Никольской (Никольская, 1959, 1981). Материалы, полученные в результате раскопок городищ и курганов, позволили, во многом, по-новому осветить картину истории древнего

населения края с I тысячелетия до н.э. до начала II тысячелетия н. э. - от периода раннего железного века до Древней Руси.

В 1953 г. экспедицией ГИМа под руководством М.В. Фехнер велись целенаправленные поиски древнерусских поселений. Экспедицией были открыты как новые памятники (городища Никольское, Брагино, селище Городня и другие), так и обследованы известные ранее (городище Перемышль, селище Рядово и другие) (Фехнер, 1971).

Изучением оборонительных укреплений городищ занимался П.А. Раппопорт. Им были обследованы и изучены такие памятники, как городища в Боровске, Лужном,

Малоярославце и других пунктах. На некоторых из них (Малоярославец, Воротынский, Спас-Городок, Калуга) проводились раскопки(разрезы) земляных валов, в результате чего было выявлено их устройство, произведена датировка. Все калужские городища П.А. Раппопорт включил в разработанную типологическую классификацию укрепленных поселений X-XV веков (Раппопорт, 1961).

С 1970-х гг. начинают проводиться комплексные исследования, связанные с созданием «Свода памятников археологии Калужской области», являющегося составной частью «Свода памятников истории и культуры народов СССР». Основные работы в рамках подготовки «Свода» на территории Калужской области проводились И.К. и А.С. Фроловым в 1970-1980-х гг. (Фролов, 1987; Фролов, Прошкин, 1989.).

С 1984 г. О.Л. Прошкиным началось целенаправленное археологическое изучение бассейна р. Протвы. Основная часть работ разведывательного характера проводилась в Боровском и Малоярославецком районах области (Прошкин, 1984). Также археологические разведочные работы производил Б.В. Грудинкин, выявивший большое количество памятников на территории области (Грудинкин, 1985).

В 1990-е годы археологические исследования в Калужской области были направлены на поиск и обследование новых памятников и проведение

охранных археологических раскопок на разрушающихся памятниках. Увеличению объема исследований способствовал и рост научного потенциала, а именно создание единого археологического центра при Калужском областном краеведческом музее. Памятники эпохи камня в 1990-е гг. активно изучались Б.В. Грудинкиным. Исследователь провел широкомасштабные разведки в Калужско-Алексинском каньоне и в среднем течении р. Болвы (Грудинкин, 1993).

Археологические разведки в Калужской области в 1990-е годы продолжал О.Л. Прошкин (Прошкин, 1993). Большую работу по выявлению и изучению памятников археологии Калужской области провела Г.А.Массалитина (Массалитина, 1995).

Важным событием в истории археологического исследования Калужских древностей стало издание в 1992 г. «Археологической карты» Калужской области.

Археологическое изучение памятников Калужской области в XXI в. продолжили Грудинкин Б.В. (Грудинкин, 2007; 2015), Прошкин О.Л. (Прошкин, 2007; 2015), Болдин И.В. (Болдин, 2008), Массалитина Г.А. (Массалитина, 2011), Столяров Е.В. (Столяров, 2011), Е. А. Шинаков и В. Н. Гурьянов (Шинаков и Гурьянов, 2016), М. В. Дмитриенко (Дмитриенко, 2017), А.Е. Ефимов (Ефимов, 2018), Е.Е. Ефимова (Ефимова, 2018) и другие исследователи. Неоценимый вклад в деле систематизации и каталогизации объектов археологического наследия Калужской области проделала группа исследователей в составе научных сотрудников Института археологии РАН, Национального парка «Угра» и Калужского областного краеведческого музея, составивших второе издание «Археологической карты» Калужской области, дополненной, по сравнению с «Археологической картой» 1992 г. данными новейших исследований. Также следует отметить исследования НП "Калужское Завершьё» под рук. И.В. Болдина, на территории г. Калуги и Перемышльского района, производимые в последнее десятилетие

(Информация из документации к актам ГИКЭ на сайте Управления по охране объектов культурного наследия Калужской области).

Анализ историко-картографических материалов

Точный год образования города Калуга неизвестен. Датой основания принято условно считать 1371 г. – первое известное упоминание о городе в грамоте великого литовского князя Ольгерда. Близ современной Калуги сохранились три городища. Город трижды переносили на новое место, или существовали три самостоятельных поселения в разные периоды истории, которые впоследствии заложили основу образования современного города. Формирование баскачества на Руси происходило в 1250—1260-х гг. Наиболее вероятно, что в административно-налоговую функцию «Калужского баскачества» входили Верховские удельные княжества и водные торговые пути в верховьях р. Оки. В результате до второй половины XIV века город не испытал на себе вооружённых нападений. Со временем, по мере продвижения литовской экспансии на Русский Улус Золотой Орды, расширились и административно-налоговые функции «Калужского баскачества», в которые, вероятно, вошли все литовские владения, расположенные на правом берегу пограничных рек Оки и Угры, но и тогда город имел нейтральный статус (Схема территориального планирования, 2016).

В начавшейся литовско-русской войны 1367—1375 гг. калужская крепость оставалась недостроенной, что и объясняет ту лёгкость, с которой она отошла к Московскому княжеству. После этого Калуга, почти полтора века, являлась пограничной крепостью с Литовским княжеством на юго-западном рубеже Московского государства.

Что касается заставы «тин Колыган» на реке Городенке (Калужке), то её оборонительные укрепления изначально не предназначались для отражения неприятельских нападений. Само место сбора золотоордынской дани внушало всем трепетный ужас, что являлось лучшей защитой от любых посягательств. Но, со временем, многие деревянные постройки пришли в

негодность и, ввиду строительства новой крепости не ремонтировались. В один из дней, приходящая в ветхость, застава сгорела, оставив после себя уцелевшую ямскую слободу (Схема территориального планирования, 2016).

В конце XIV в. город вошел в состав удельного Можайского княжества и выполнял функции пограничного форпоста для обороны юго-западных рубежей Древней Руси от вторжений литовцев, а позднее и крымских татар.

В 1451 г. Калуга от Можайского княжества присоединяется к Московскому и становится с этого времени феодально-княжеским городом с административными функциями, городом общерусским, а не удельного княжества. Таковым она упоминается в летописи 1480 г. На берегах реки Угры в 1480 г., недалеко от города Калуги, в «Великом стоянии» было окончательно преодолено монголо-татарское иго.

Иван III завещал город в «удел» своему сыну Симеону, и в течение 13 лет (1505-1518 гг.) существовало зависимое от Москвы, но считавшееся самостоятельным, удельное Калужское княжество. Калуга в этот период была достаточно хорошо укрепленным пунктом. В 1512 г. ей удалось отразить нашествие крымских татар. В XVI в. во главе войска, собиравшегося в поход на Казань, в Калугу прибыл Иван Грозный (Схема территориального планирования, 2016).

Перенос города на берег Оки был, вероятно, связан с начатым в XV-XVI вв. московским правительством планомерным созданием оборонительных рубежей для укрепления южных и восточных границ государства. С этого времени Калуга уже часто упоминается в летописях (Схема территориального планирования, 2016).

Для сооружения крепости было выбрано очень выгодное в стратегическом отношении плато на левом берегу Оки, возвышающееся на 25 м над уровнем реки. С юго-востока и северо-запада оно было ограничено оврагами речек Городенки (позднее Городецкий ручей) и Березуйки. К «городу», окруженному деревянными стенами, с северо-востока примыкал посад, сильно разросшийся уже к началу XVII в.

Укрепленная земляным валом с тыном и двойным рвом территория посада получила наименование «острога» (после возведения в 1622 г. деревянных стен «нового острога» эту часть города стали называть «Старым Острогом»). Описания Калужской крепости XVI в. отсутствуют, известно только, что она была достаточно мощной. В то время Калуга росла медленно, численность ее населения колебалась в пределах от одной до трех тысяч человек. Крепость несколько раз горела и восстанавливалась, неоднократно заново отстраивался острог.

После воссоединения Украины с Россией Калуга утрачивает значение пограничной сторожевой крепости, но оказывается на перекрестке транзитных гужевых и водных путей, в связи, с чем приобретает значение как торговый пункт.

В течение XVI-XVII вв. город несколько раз подвергался разрушениям, пожарам, мору, но возрождался и продолжал расти. В начале XVII в. город был центром крестьянского восстания под предводительством Ивана Болотникова.

Несмотря на стихийные бедствия, постигшие Калугу в XVIII в., экономические условия для развития города были настолько благоприятными, что Калуга продолжала усиленно застраиваться не только деревянными, но и каменными зданиями. В связи с большим каменным строительством в городе получило развитие производство кирпича и художественных печных изразцов.

При организации административной системы губерний в России в 1708 г. Калуга была приписана к Московской губернии. В ее же состав вошла и учрежденная в 1719 г. Калужская провинция. В 1776 г. было учреждено Калужское наместничество. В городе было много каменщиков и штукатуров. Процветали и художественные ремесла: резьба по дереву, серебряное дело, золотошвейное мастерство, домашнее ткачество и плетение кружев. Город начал застраиваться по «регулярному плану», утвержденному Сенатом в 1778 г. (План был разработан под руководством архитектора П.Р. Никитина).

В 1812 г. Калуга была главным пунктом формирования войска и базой снабжения русской армии (Схема территориального планирования, 2016).

С конца 1830-х годов в связи с образованием новых торговых центров и возникновением железнодорожных путей сообщения начинается очень быстрый упадок экономической жизни города. Обмеление р. Оки вместе с открытием в 1874 г. участка Сызранско-Вяземской железной дороги, соединившей Калугу с Тулой, были причинами почти полного прекращения перевоза товаров по воде. Город утратил прежнее свое значение крупного транзитного пункта. В результате к концу XIX в. калужская обрабатывающая промышленность почти прекратила свое существование. Только некоторые художественные ремесла, приспособившись к изменившимся условиям, не утратили полностью самобытного характера. Уже к 1860-м годам Калуга стала тихим провинциальным городом.

При проведении в 1899 г. Московско-Брянской железной дороги Калуга была соединена с ней лишь веткой и осталась в стороне от магистрали. Строительство почти не велось. В царское время Калуга служила местом ссылки.

В конце XIX в. некоторое время в городе пребывали ссыльные большевики Луначарский, Дубровинский, Доброхотов, Скворцов-Степанов.

В годы Советской власти Калуга начинает быстро развиваться как значительный промышленный центр.

Условно выделяют 7 этапов градостроительного развития: 1 этап (начало XIV в. – начало XVI в.); 2 этап (конец XVI- 1776гг.); 3 этап (1777-1874 гг.); 4 этап (1875- 1916 гг.); 5 этап (1917-1944 гг.); 6 этап (1944 г. - 1964 г.) и 7 этап (1965 – 1985г.) (Схема территориального планирования, 2016).

На имеющихся исторических планах г. Калуги и окрестностей (рис. 4-9), показано, что территория обследования расположена на удалении от исторической городской и сельской застройки. Курганы, рвы и валы не обозначены.

Ближайшие к месту проведения работ выявленные ОАН.

КАЛУГА. ИСТОРИЧЕСКИЙ КУЛЬТУРНЫЙ СЛОЙ. Находится на начальной стадии изучения. Ключевая проблема - местонахождение города в эпоху, наиболее близкую ко времени первого упоминания в 1371 г. В центре внимания историков с 18 в. находится вопрос о местоположении городской крепости в 14 веке. Уже тогда высказано предположение, что Калуга к 17 столетию занимала четвертое место своего положения. Оно основано на существовании до настоящего времени в окрестностях города и в самой Калуге трех городищ с позднесредневековым культурным слоем: Симеоново, Ждамирово и в устье р. Калужки (Болдин, 2020).

По устойчивому преданию в 14-16 вв. городская крепость находилась на месте современного городского парка - территории, располагавшейся между Березуевским и Городенским (последний засыпан после утверждения генерального плана застройки города в 1778 г.) оврагами. С севера ограничивалась валом и рвом, остатки которых сохранялись еще в 18 веке. П.Ф. Трейтер на основе сохранившихся документов 17 века составил план калужского кремля и острога. Обнаруженные при земляных работах в 1935 г. фрагменты деревянных конструкций подтверждают эту реконструкцию. Тем не менее, остается нерешенным вопрос о времени перенесения Калуги на место между речкой Березуйкой и ручьем Городецким, которое занимала Калуга к нач. 17 в.

Археологические исследования разведочного характера в 1994 г. (И.В.Болдин) на площади городского парка и сопредельной территории (заложено четыре шурфа) показали отсутствие не только слоев, но и находок, датируемых ранее 16 века.

Большой и разнообразный материал, относящийся к разным эпохам, был собран на территории бывшей торговой пристани, в южной части г. Калуги, на левом берегу р.Оки. В 1998 г. исследовано (И.В. Болдин) 36 кв. м. Перемешанный культурный слой мощностью 0,4-0,85 м содержал разновременный материал 16-20 вв.

Археологическое обследование территории, отведенной под строительство, ранее не проводилось.

Все известные памятники археологии находятся на расстоянии не менее 1,2 км от участка, ближайшим является:

2.3. Методика разведочных работ

Археологические исследования проводились в соответствии с требованиями Федерального Закона от 25 июня 2002 г. № 73-ФЗ «Об объектах культурного наследия (памятниках истории и культуры) народов Российской Федерации» (с изменениями и дополнениями) и «Положения о порядке проведения археологических полевых работ и составления научной отчетной документации», утвержденного постановлением Бюро Отделения историко-филологических наук РАН от 20.06.2018 г. № 32. Не позднее, чем за 5 рабочих дней до начала проведения работ, были представлены письменные уведомления о запланированном проведении археологических полевых работ в региональный орган охраны объектов культурного наследия (Управления по охране объектов культурного наследия Калужской области), а также копии разрешения (открытого листа), в соответствии с п. 6 ст. 45.1 Федерального Закона от 25 июня 2002 г. № 73-ФЗ «Об объектах культурного наследия (памятниках истории и культуры) народов Российской Федерации» и письма Министерства культуры.

Научно-исследовательские археологические работы производились в соответствии с Положением о порядке проведения археологических полевых работ и составления научной отчетной документации (утверждено постановлением бюро Отделения историко-филологических наук от 20.06.2018 г. №32) и Методикой определения границ территорий объектов археологического наследия (рекомендована письмом Министерства культуры Российской Федерации от 27.01.2012 № 12-01-39/05-АБ (Методика).

Обследование земельного участка, отводимого под строительство объекта на площадном участке, производилось методом сплошной археологической разведки, размеры которой определялись на основании проектного и картографического материала, предоставленного заказчиками работ. Полевой этап работ предварялся сбором и анализом архивных, библиографических и картографических источников. Осуществлялось изучение музейных фондов на предмет археологических находок. Анализировалась геоморфологическая ситуация обследуемой территории с целью определения наиболее перспективных участков для поиска объектов археологического наследия. Полевой этап работ начинался с осмотра местности на предмет читаемых в рельефе объектов археологического наследия – курганов, валов, рвов, площадок и т.п. Осмотр сопровождался фотофиксацией. Место для шурфов выбиралось в границах землеотвода, в соответствии с планом, предоставленным заказчиком. Также шурфы в обязательном порядке закладывались вблизи современных и древних водотоков и потенциально пригодных для расположения объектов археологического наследия.

Осуществлялась привязка шурфов в системе глобального позиционирования с помощью портативного прибора Garmin GPSMAP 64. (система координат WGS 84). Границы шурфов были ориентированы по сторонам света. За условную нулевую точку отсчета глубин заложения шурфа и возможной фиксации материала, был взят уровень современной дневной поверхности. Глубина определялась ситуационно, в зависимости от характера почвенного профиля, уровня стояния грунтовой воды и других факторов, чуть ниже уровня материковой поверхности. Замер глубин в шурфе осуществлялся при помощи рейки и пузырькового уровня. Вскрытие исследуемой толщи производилось тонкими субгоризонтальными или наклонными срезами лопаты; отвал перебирался вручную. Это обеспечивало эффективный поиск археологического материала, возможность фиксации глубины находок и их привязки определенному литологическому слою /

почвенному горизонту. После снятия каждого пласта производилась зачистка поверхности. Проводилось графо- и фотофиксация одной (в случае отсутствия культурных отложений) или всех стенок (в случае выявления археологического материала в шурфе). Описание стратиграфии шурфа производилось по наиболее выразительному борту, фотография которого приводится в соответствующем разделе отчета. При зачистке в качестве дополнительного инструмента использовался мастерок. Гумусированные горизонты почвы вскрывались до основания. После этого вскрывалась верхняя не гумусированная, включенная в почвенные процессы часть покровной толщи.

Шурфы после проведения археологических исследований были засыпаны.

Условные обозначения приведены на рис. 1.

В процессе работ осуществлялась графо- и фотофиксация, велся полевой дневник.

Вся полевая документация, цифровые фотографии и один экземпляр отчета переданы на временное хранение в археологические фонды ООО «Археологические исследования».

2.4. Описание проведённых работ.

ООО «Археологические исследования» под руководством М.В. Султановой на основании Открытого листа №1844-2023 в 2023 г. проведены археологические научно-исследовательские работы, на предмет определения наличия (отсутствия) объектов культурного (археологического) наследия, целостность которых может быть нарушена на земельном участке по улице Николо-Козинская, район домов 26-28-30 города Калуги, с кадастровым номером 40:26:000325:952 в 2023 году.

Участок обследования – площадной. Исходя из материалов, предоставленных заказчиком, площадь участка под предстоящее строительства – 1035 кв.м.

Обследованная территория представляет собой участок неправильной форм. На участке располагается полуразрушенный дом №28, а дом №26 был уже снесён и участок частично спланирован, на момент проведения исследований задернован.

В ландшафтно-топографическом отношении участок расположен на плато верхней площадки левого коренного берега р. Оки. Современный рельеф площадки определен, в первую очередь, антропогенными процессами при развитии города. Абсолютные отметки поверхности земли на территории участка составляют от 187 до 189 м (в Балтийской системе высот).

Был произведен визуальный осмотр участка на предмет поиска подъемного материала и заложено 2 разведочных шурфа размерами 1х1 м. На всей площади участка археологических предметов и памятников археологии не выявлено.

В результате историко-библиографических изысканий, и на имеющихся исторических планах г. Калуги и окрестностей (рис. 4-9), показано, что территория обследования расположена на удалении от исторической городской и сельской застройки. Курганы, рвы и валы не обозначены. Археологическое обследование территории, отведенной под строительство, ранее не проводилось. Все известные памятники археологии находятся на

расстоянии не менее 1,2 км от участка, ближайшим является: Калуга. Исторический культурный слой.

Территория участка была пройдена в пешем порядке по всей площади, произведен осмотр современной дневной поверхности на предмет выявления археологических предметов и выраженных в рельефе и микрорельефе археологических объектов (рис. 15-18): точка фиксации 1 (ТФ1) – ТФ1 – N54°30'33,8171" E36°16'13,5293"; ТФ2 – N54°30'33,7190" E36°16'12,5347"; ТФ3 – N54°30'33,9488" E36°16'12,9885".

Изучение участков с открытым грунтом (хозяйственные ямы на участке) показало отсутствие подъемного материала и признаков культурного слоя.

После визуального осмотра закладывались шурфы.

Шурф 1 (рис. 19-22). Координаты: N54°30'33,4359" E36°16'12,1774". Был заложен на водораздельном пространстве левого берега р. Ока в 1,6 км (азимут 195°) от ее русла, в 122 м (азимут 134°) от Церкви Церковь Николая Чудотворца на Козинке, в придомовой зоне д. 28 по ул. Николо-Козинская. Абсолютная отметка над уровнем моря 189 м (Балтийская система высот). Размер шурфа: 1x1 м.

Дневная поверхность на месте заложения с перепадом высот в границах шурфа до 4 см. За 0-й репер принят уровень поверхности на месте юго-западного угла шурфа. Глубина шурфа от поверхности составляет до 88 см. Стратиграфические разрезы по бортам аналогичны друг другу.

Стратиграфия представлена по западному профилю следующими напластованиями:

1. На уровне современной дневной поверхности вдоль всего профиля фиксировался слой дерна, мощностью до 0,02 м;
2. Под дерном по всей длине профиля выявлен перемешанный серый суглинок, мешанный с современным бытовым мусором, в нижней части которого присутствует неравномерная прослойка из битума и битого красного кирпича, мощностью от 0,43 м до 0,47 м;

3. Над материком, фиксировался слой темно-серого суглинка, мощностью от 0,12 м до 0,20 м.

Уровень материковой поверхности характеризовался отметками -69 от нулевого репера. Материк представлен светлой с рыжиной глиной (археологически стерильный слой). Признаков наличия культурного слоя и археологических находок в шурфе не обнаружено. После фотофиксации в нём был произведён контрольный прокоп и шурф был рекультивирован.

Шурф 2 (рис. 23-26). Координаты: N54°30'34,0497" E36°16'12,7906". Был заложен на водораздельном пространстве левого берега р. Ока в 1,6 км (азимут 187°) от ее русла, в 136 м (азимут 144°) от Церкви Церковь Николая Чудотворца на Козинке, в придомовой зоне д. 28 по ул. Николо-Козинская. Абсолютная отметка над уровнем моря 188 м (Балтийская система высот). Размер шурфа: 1x1 м.

Дневная поверхность на месте заложения с перепадом высот в границах шурфа до 9 см. За 0-й репер принят уровень поверхности на месте юго-восточного угла шурфа. Глубина шурфа от поверхности составляет до 120 см. Стратиграфические разрезы по бортам в основном аналогичны друг другу, мусорная яма разрезает восточный профиль по середине и затрагивает северный борт, а южный и западный борты аналогичны половине восточного профиля без мусорной ямы, поэтому стратиграфия представлена по восточному профилю следующими напластованиями:

1. На уровне современной дневной поверхности вдоль всего профиля фиксировался слой дерна, мощностью до 0,02 м;

2. Под дерном по всей длине профиля выявлен перемешанный серый суглинок, мешанный с современным бытовым мусором, битума и битого красного кирпича, мощностью от 0,47 м до 0,50 м;

3. Над материком, фиксировался слой темно-серого суглинка, мощностью от 0,15 м до 0,18 м, на глубине – 42 см слой на ширину 50 см и затрагивая 70 см северного борта слой разрезает углубленная на 5 см современная мусорная яма, наполненная перемешанным темным суглинком с

битыми пластмассовыми игрушками, пакетами, банками и прочим мусором второй половина 20-начала 21 века.

Уровень материковой поверхности характеризовался отметками -70 от нулевого репера. Материк представлен светлой с рыжиной глиной (археологически стерильный слой). Признаков наличия культурного слоя и археологических находок в шурфе не обнаружено. После фотофиксации в нём был произведён контрольный прокоп и шурф был рекультивирован.

3. Заключение

ООО «Археологические исследования» под руководством М.В. Султановой на основании Открытого листа №1844-2023 в 2023 г. проведены археологические научно-исследовательские работы, на предмет определения наличия (отсутствия) объектов культурного (археологического) наследия, целостность которых может быть нарушена на земельном участке по улице Николо-Козинская, район домов 26-28-30 города Калуги, с кадастровым номером 40:26:000325:952 в 2023 году.

Участок обследования – площадной. Исходя из материалов, предоставленных заказчиком, площадь участка под предстоящее строительства – 1035 кв.м. Был произведен визуальный осмотр участка на предмет поиска подъемного материала и заложено 2 разведочных шурфа размерами 1x1 м. На всей площади участка археологических предметов и памятников археологии не выявлено.

На всей площади участка археологических предметов и памятников археологии не выявлено, территория может быть использована под проектируемое строительство без проведения дополнительных археологических мероприятий.

Однако в ходе проведения земляных работ могут быть обнаружены объекты археологического наследия, не выявляемые методами визуальной разведки и шурфовки поверхностных слоев: - слои палеолитических стоянок, залегающих глубже 1,5 м; - захоронения, не выявленные в рельефе местности; - клады и местонахождения отдельных предметов.

В случае обнаружения предметов и объектов, обладающих признаками культурного наследия, необходимо незамедлительно остановить земляные работы и информировать Управления по охране объектов культурного наследия Калужской области.

4. Литература:

- А.Е. Ефимов. Археологические исследования памятников у д. Желыбино городской зоны Калуги. АО 2016 г. - М., 2018
- Археологическая карта России. Калужская область / под ред. А. В. Кашкина . М., ИА РАН, 2006.
- Археологическая карта России. Калужская область / сост. Ю.А. Краснов. М., «Авто», 1992
- Археология Калужской области / И.В. Болдин, Б.В. Грудинкин, А.Е. Ефимов и др. ; Департамент образования и науки Калужской обл. - Калуга : Гриф, 1999. С. 373.
- Атлас Калужской области. 1971. М.
- Описания и алфавиты к Калужскому атласу. Часть 1. Описание г. Калуг и его уезда... 1782. СПб
- Болдин И.В. Технический отчет Проведение археологических разведок на предмет наличия (отсутствия) объектов культурного наследия на земельном участке с кадастровым номером 40:26:000364:835, расположенном в г. Калуга, ул. Разина. Калуга, 2020
- Географический энциклопедический словарь. М., 1986. С.99, 315.
- Герасимов М.М., Третьяков П.Н, Воеводский М.В. Долина р. Оки // Археологические исследования в РСФСР в 1934-1935 гг. М., 1941.
- Грудинкин Б. В. Разведки и раскопки в Калужской и Тульской областях в 2011-2012 гг.. АО 2010-2013 г. - М., 2015.
- Грудинкин Б.В. Исследования в Калужской и Тульской областях. АО 2005 г. - М., 2007
- Грудинкин Б.В. Отчет об археологических разведках в 1985 г. в Калужской области // Научный архив ИА РАН, Ф-1, Р-1, №10939.
- Грудинкин Б.В. Отчет об археологических разведках и раскопках в Калужской и Тульской областях в 1993 г. // Научный архив ИА РАН, Ф-1, Р-1, №17949.

- Е. А. Шинаков, В. Н. Гурьянов. Разведки в Брянской, Калужской и Курской областях. АО 2014 г. - М., 2016.
- Е. В. Столяров. Работы в Калужско-Алексинском каньоне. АО 2008 г. М., 2011
- Е. Е. Ефимова. Исследования в бассейне р. Шаня, в границах г. Кондрово и Дзержинского района Калужской области. АО 2016 г. - М., 2018.
- Зуев В. Путешественные записки В. Зуева от С.-Петербурга до Херсонеса в 1781 и 1782 гг. СПб., 1787.
- И.В. Болдин. Археологические работы в Калужской области. АО 2006 г. - М., 2008.
- Изьумова С.А. Курганы у с. Слевидово //СА, вып. 4. 1970.
- М. В. Дмитриенко. Археологические разведки в Дзержинском и Бабынинском районах. АО 2015 г. - М., 2017
- Массалитина Г.А. Исследование селища близ Калуги. АО 2008 г. М., 2011
- Массалитина Г.А. Раскопки и разведки в Калужской области в 1995 г. // Научный архив ИА РАН, Ф-1, Р-1, №19684.
- Никольская Т. Н. Земля вятичей: К истории заселения бассейна верхней и средней Оки в IX—XIII вв. М.: Наука, 1981.
- Никольская Т.Н. Культура племен бассейна Верхней Оки в I тысячелетии н.э. // Материалы и исследования по археологии СССР, №72. 1959.
- Официальный сайт Управления по охране объектов культурного наследия Калужской области
<http://nasledie.admoblkaluga.ru/sub/uprohculture/perechen.php>
- Прошкин О. Л. Исследования ИА РАН в Московской и Калужской областях в 2011-2012 гг. АО 2010-2013 г. М., 2015.
- Прошкин О.Л. Археологические разведки в Калужской области. 1993 г. // Научный архив ИА РАН, Ф-1, Р-1, №17922.
- Прошкин О.Л. Исследования на объектах новостроек Калужской области. АО 2005 г. М., 2007.

Прошкин О.Л. Отчет о работе Калужской областной археологической экспедиции. Калужская область. 1984 г.

Раппопорт П.А. Очерки по истории военного зодчества Северо-Восточной и Северо-Западной Руси в X–XV вв. //Материалы и исследования по истории СССР. Вып. 105. 1961.

Седов В.В. Ранние курганы вятичей // КСИА, вып.135. 1973.

Фехнер М.В. Калуга. М., 1971.

Приложение 1.
Альбом из 26 иллюстраций

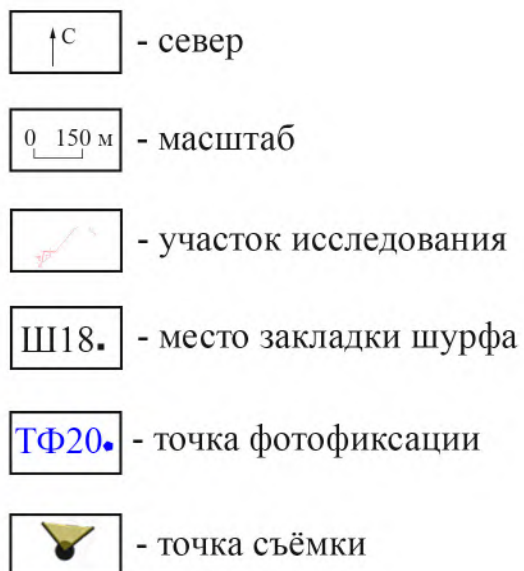


Рис. 1. Археологическое обследование при проведении государственной историко-культурной экспертизы земельного участка по улице Николо-Козинская, район домов 26-28-30 города Калуги, с кадастровым номером 40:26:000325:952 в 2023 году. Условные обозначения.



Рис. 2. Археологическое обследование при проведении государственной историко-культурной экспертизы земельного участка по улице Николо-Козинская, район домов 26-28-30 города Калуги, с кадастровым номером 40:26:000325:952 в 2023 году. Расположение участка работ на карте Калужской области.

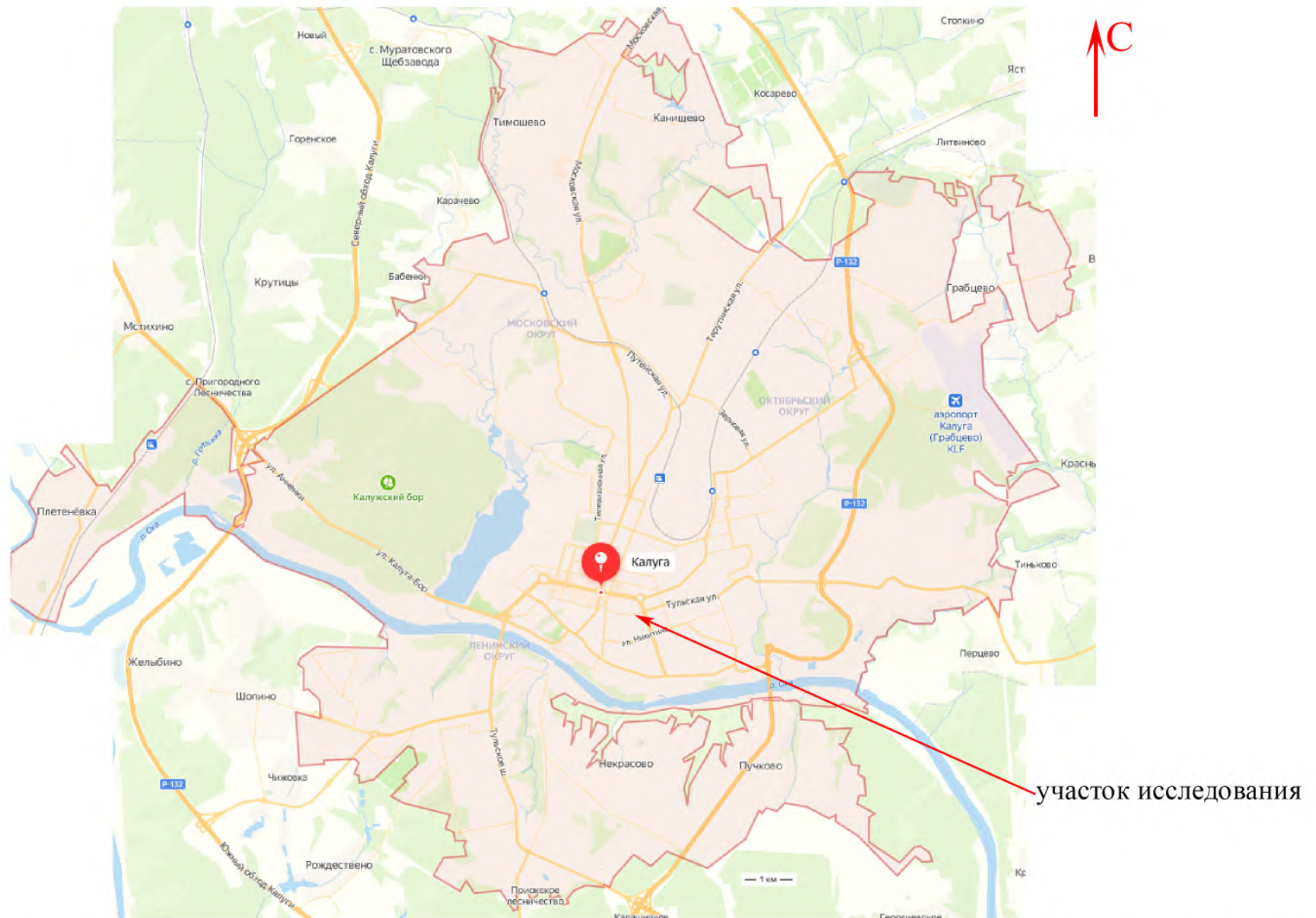


Рис. 3. Археологическое обследование при проведении государственной историко-культурной экспертизы земельного участка по улице Николо-Козинская, район домов 26-28-30 города Калуги, с кадастровым номером 40:26:000325:952 в 2023 году. Обозначение участка работ на карте г. Калуга.



Рис. 4. Археологическое обследование при проведении государственной историко-культурной экспертизы земельного участка по улице Николо-Козинская, район домов 26-28-30 города Калуги, с кадастровым номером 40:26:000325:952 в 2023 году. Участок работ на фрагменте плана губернского города Калуги 1778 года.



Рис. 5. Археологическое обследование при проведении государственной историко-культурной экспертизы земельного участка по улице Николо-Козинская, район домов 26-28-30 города Калуги, с кадастровым номером 40:26:000325:952 в 2023 году. Участок работ на фрагменте плана Калуги из атласа Калужского наместничества 1782 года.



Участок исследования

Рис. 6. Археологическое обследование при проведении государственной историко-культурной экспертизы земельного участка по улице Николо-Козинская, район домов 26-28-30 города Калуги, с кадастровым номером 40:26:000325:952 в 2023 году. Участок работ на фрагменте плана губернского города Калуги 1806 года.

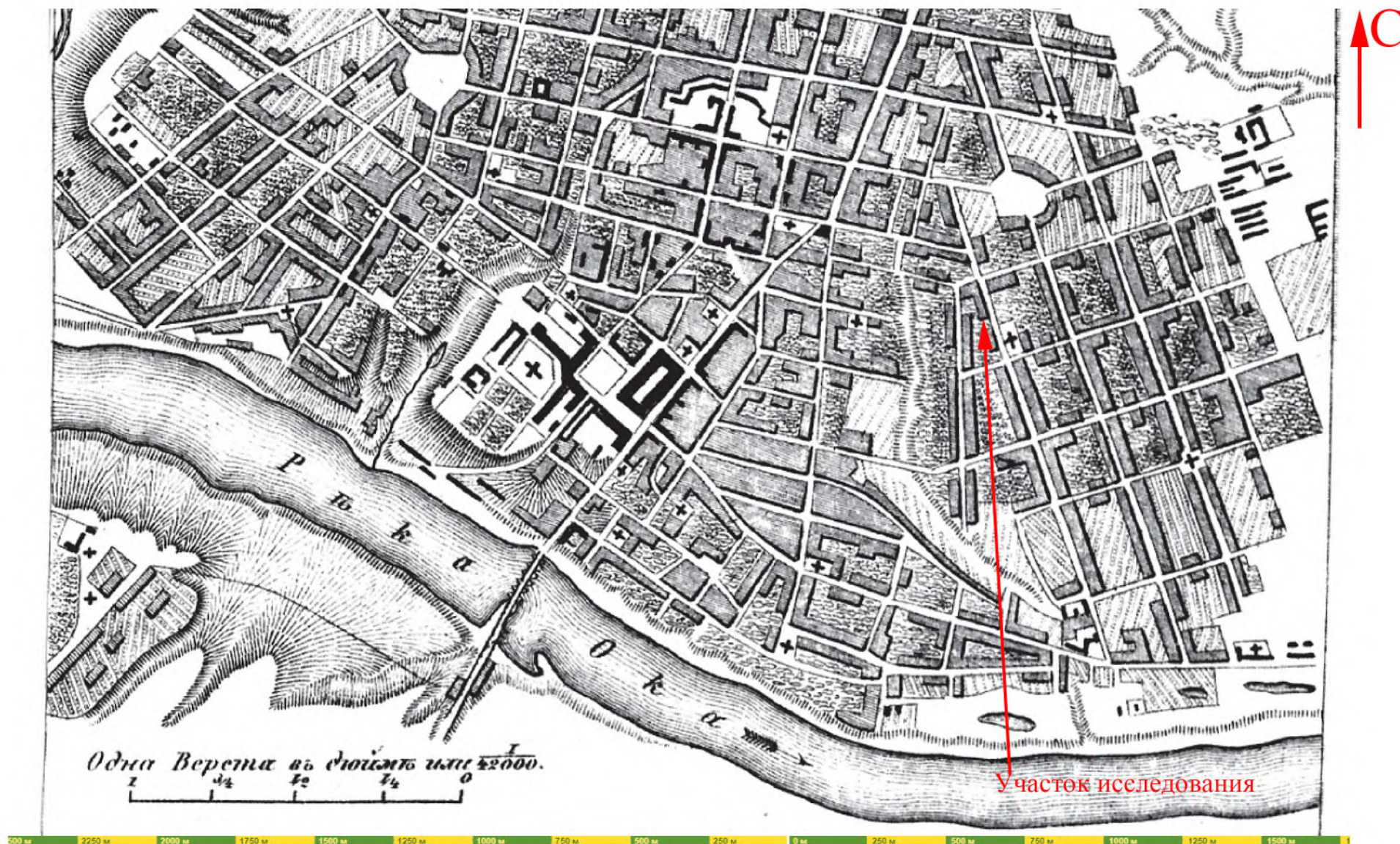


Рис. 7. Археологическое обследование при проведении государственной историко-культурной экспертизы земельного участка по улице Николо-Козинская, район домов 26-28-30 города Калуги, с кадастровым номером 40:26:000325:952 в 2023 году. Участок работ на фрагменте плана Калуги из атласа Ильина 1871 г.

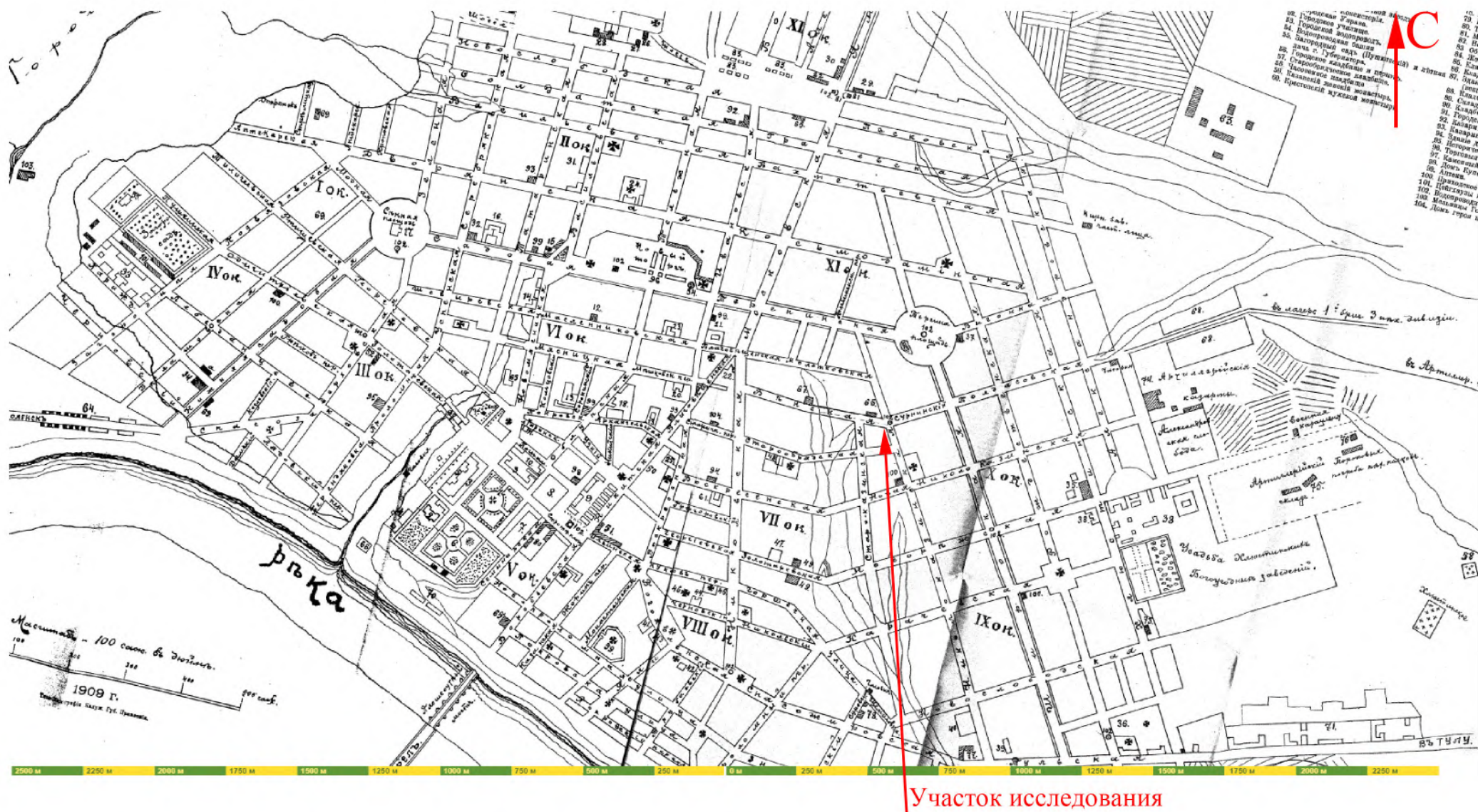
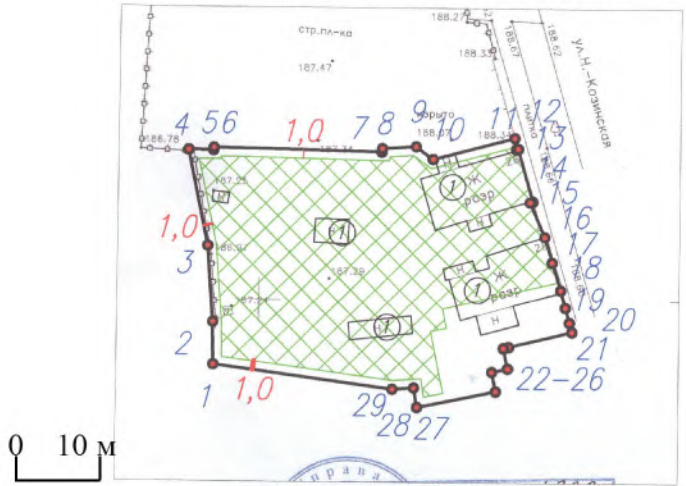


Рис. 8. Археологическое обследование при проведении государственной историко-культурной экспертизы земельного участка по улице Никола-Козинская, район домов 26-28-30 города Калуги, с кадастровым номером 40:26:000325:952 в 2023 году. Участок работ на фрагменте плана г. Калуги 1909 года

Чертеж градостроительного плана земельного участка

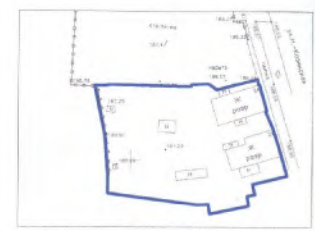
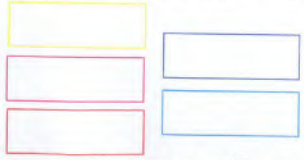


Чертеж градостроительного плана земельного участка разработан на топографической основе выполненной ООО "Визир", 2020 год.

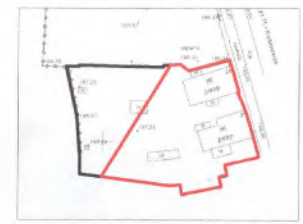
Условные обозначения:

- 1 Граница земельного участка
- Характерные точки границ земельного участка
- Граница смежно расположенных земельных участков
- Здание, строение, сооружение
- Границы, в пределах которых разрешается строительство объектов капитального строительства
- 1,0 Минимальные отступы от границ участка земельного участка, в пределах которых разрешается строительство объектов капитального строительства, в метрах

Границы зон с особыми условиями использования территории



Пригородная территория с/аэропорт гражданской авиации Калуга (Габцево), Подзона 3, Подзона 5, Подзона 6.



Зона охраны объектов культурного наследия—зона реулирования застройки с ограничением высоты до 15 м



Зона охраны объектов культурного наследия—зоне композиционно-пространственного влияния архитектурных ансамблей



Ситуационный план М 1:1000



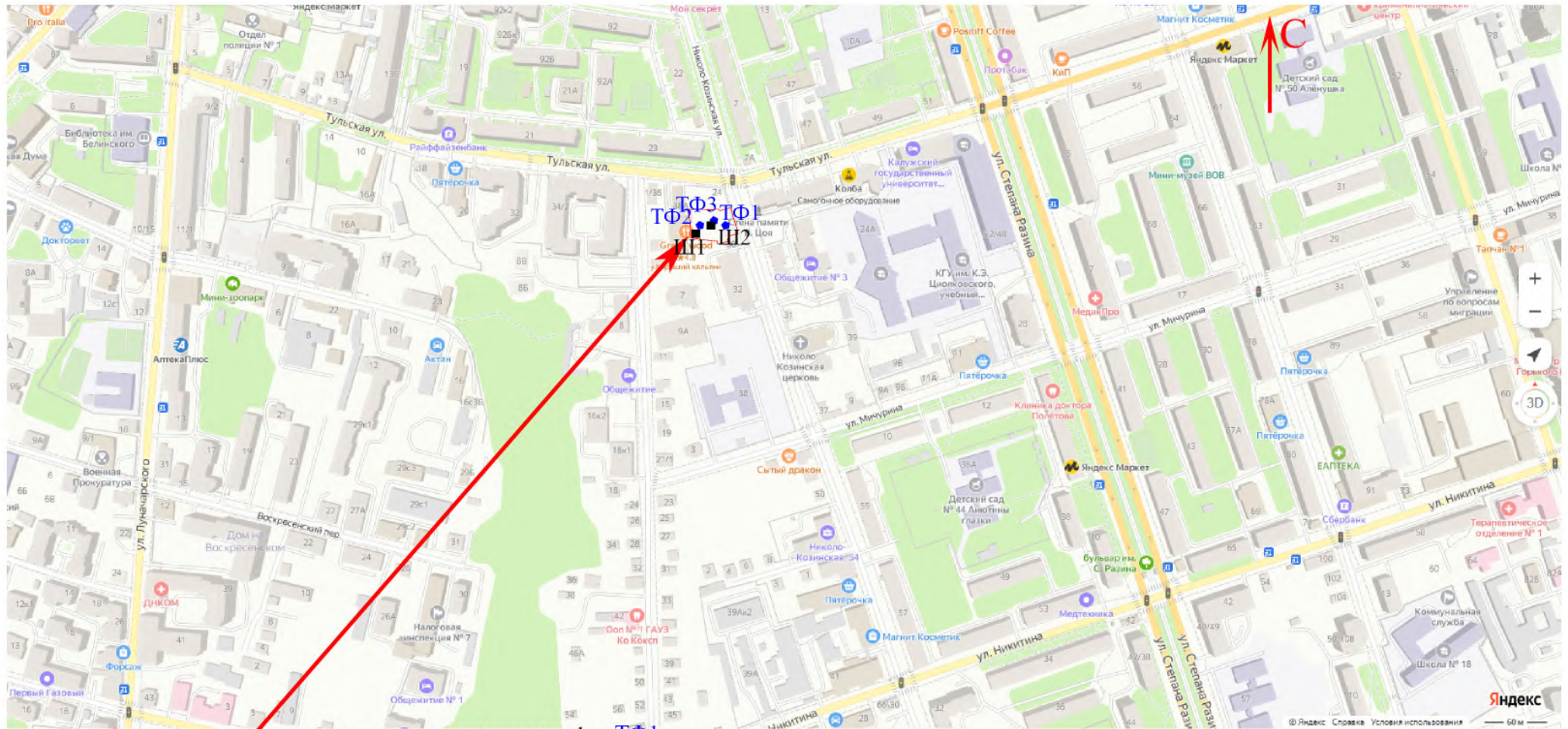
Зона охраны объектов культурного наследия—зона реулирования застройки с ограничением высоты до 25 м



М 1:1000 Зона охраны объектов культурного наследия—зона реулирования застройки



Рис. 10. Археологическое обследование при проведении государственной историко-культурной экспертизы земельного участка по улице Николо-Козинская, район домов 26-28-30 города Калуги, с кадастровым номером 40:26:000325:952 в 2023 году. Участок работ на чертеже ГРПЗУ.

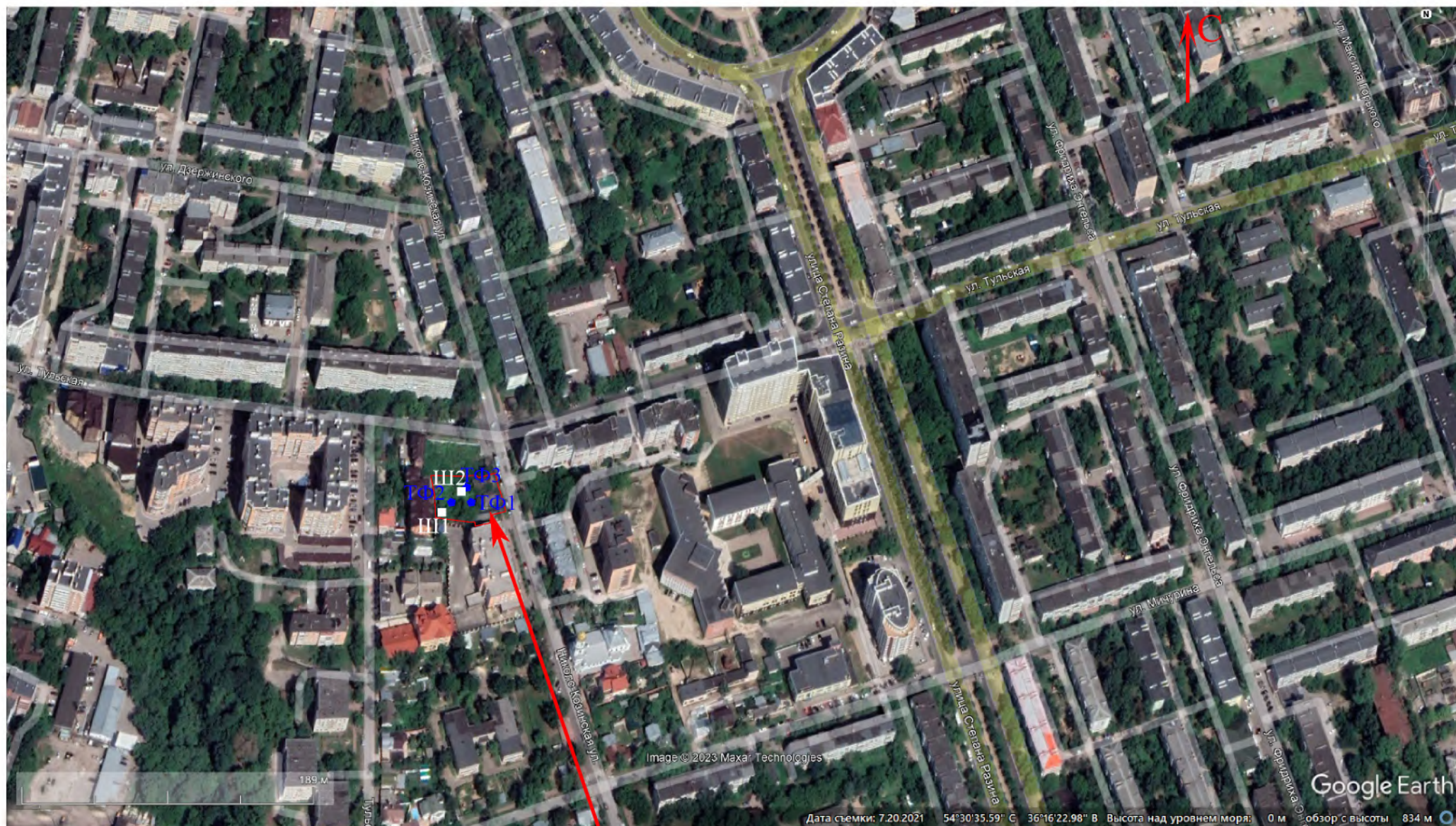


участок исследования Ш2 ■ - место закладки шурфа ТФ1 ● - точка фотофиксации

Рис. 12. Археологическое обследование при проведении государственной историко-культурной экспертизы земельного участка по улице Николо-Козинская, район домов 26-28-30 города Калуги, с кадастровым номером 40:26:000325:952 в 2023 году. Расположение участка работ на ситуационной карте с обозначенным шурфами и точками фотофиксации.



Рис. 13. Археологическое обследование при проведении государственной историко-культурной экспертизы земельного участка по улице Николо-Козинская, район домов 26-28-30 города Калуги, с кадастровым номером 40:26:000325:952 в 2023 году. Расположение участка работ на публичной топографической карте Калуги с окрестностями 2001 г.



Ш2 ■ - место закладки шурфа ТФ1 - точка фотофиксации участок исследования

Рис. 14. Археологическое обследование при проведении государственной историко-культурной экспертизы земельного участка по улице Николо-Козинская, район домов 26-28-30 города Калуги, с кадастровым номером 40:26:000325:952 в 2023 году. Расположение участка работ на космоснимке Google с обозначенным шурфами и точками фотофиксации.



Рис. 15. Археологическое обследование при проведении государственной историко-культурной экспертизы земельного участка по улице Николо-Козинская, район домов 26-28-30 города Калуги, с кадастровым номером 40:26:000325:952 в 2023 году. Точка фотофиксации №1. Вид с СВ.



Рис. 16. Археологическое обследование при проведении государственной историко-культурной экспертизы земельного участка по улице Николо-Козинская, район домов 26-28-30 города Калуги, с кадастровым номером 40:26:000325:952 в 2023 году. Точка фотофиксации №2. Вид с СЗ.




Рис. 17. Археологическое обследование при проведении государственной историко-культурной экспертизы земельного участка по улице Николо-Козинская, район домов 26-28-30 города Калуги, с кадастровым номером 40:26:000325:952 в 2023 году. Точка фотофиксации №2. Вид с ЮЗ.



Рис. 18. Археологическое обследование при проведении государственной историко-культурной экспертизы земельного участка по улице Николо-Козинская, район домов 26-28-30 города Калуги, с кадастровым номером 40:26:000325:952 в 2023 году. Точка фотофиксации №3. Вид с Ю.



Рис. 19. Археологическое обследование при проведении государственной историко-культурной экспертизы земельного участка по улице Николо-Козинская, район домов 26-28-30 города Калуги, с кадастровым номером 40:26:000325:952 в 2023 году. Место закладки шурфа №1. Вид с В.



Рис. 20. Археологическое обследование при проведении государственной историко-культурной экспертизы земельного участка по улице Николо-Козинская, район домов 26-28-30 города Калуги, с кадастровым номером 40:26:000325:952 в 2023 году. Исследованный шурф в антураже №1. Вид с В.



Рис. 21. Археологическое обследование при проведении государственной историко-культурной экспертизы земельного участка по улице Николо-Козинская, район домов 26-28-30 города Калуги, с кадастровым номером 40:26:000325:952 в 2023 году. Западный профиль с контрольным прокопом шурфа №1. Вид с В.



Рис. 22. Археологическое обследование при проведении государственной историко-культурной экспертизы земельного участка по улице Николо-Козинская, район домов 26-28-30 города Калуги, с кадастровым номером 40:26:000325:952 в 2023 году. Рекультивированный шурф №1. Вид с В.



Рис. 23. Археологическое обследование при проведении государственной историко-культурной экспертизы земельного участка по улице Николо-Козинская, район домов 26-28-30 города Калуги, с кадастровым номером 40:26:000325:952 в 2023 году. Место закладки шурфа №2. Вид с 3.



Рис. 24. Археологическое обследование при проведении государственной историко-культурной экспертизы земельного участка по улице Николо-Козинская, район домов 26-28-30 города Калуги, с кадастровым номером 40:26:000325:952 в 2023 году. Исследованный шурф в антураже №2. Вид с 3.



Рис. 25. Археологическое обследование при проведении государственной историко-культурной экспертизы земельного участка по улице Николо-Козинская, район домов 26-28-30 города Калуги, с кадастровым номером 40:26:000325:952 в 2023 году. Восточный профиль с контрольным прокопом шурфа №2. Вид с 3.




Рис. 26. Археологическое обследование при проведении государственной историко-культурной экспертизы земельного участка по улице Николо-Козинская, район домов 26-28-30 города Калуги, с кадастровым номером 40:26:000325:952 в 2023 году. Рекультивированный шурф №2. Вид с 3.



Министерство культуры Российской Федерации

ОТКРЫТЫЙ ЛИСТ

№ 1844-2023

Настоящий открытый лист выдан:

Султановой Марии Викторовне

паспорт 4215 № 961631

(серия номер паспорта)

на право проведения археологических полевых работ

на земельном участке с кадастровым номером 40:26:000325:952 по ул. Николо-Козинской в районе д. 26, д. 28, д. 30 в г. Калуге Калужской области.

(место проведения археологических полевых работ)

На основании открытого листа

Султанова Мария Викторовна

(Ф.И.О)

имеет право производить следующие археологические полевые работы:

археологические разведки с осуществлением локальных земляных работ на указанной территории в целях выявления объектов археологического наследия, уточнения сведений о них и планирования мероприятий по обеспечению их сохранности.

Передоверие права на проведение археологических полевых работ по данному открытому листу другому лицу запрещается.

Срок действия открытого листа: с 21 июня 2023 г. по 30 декабря 2023 г.

Дата принятия решения о предоставлении открытого листа: 21 июня 2023 г.

Заместитель Министра

(должность)

А.В. Малышев

(подпись)

А.В. Малышев

(Ф.И.О.)

Дата 21 июня 2023 г.

М.П.



030903

КАЛУЖСКАЯ ОБЛАСТЬ



**УПРАВЛЕНИЕ
ПО ОХРАНЕ ОБЪЕКТОВ
КУЛЬТУРНОГО НАСЛЕДИЯ**

248000, г. Калуга, пл. Старый Торг, д. 5,
тел. 702-171, факс 702-164
E-mail: nasledie@adm.kaluga.ru

Соцкову Э.В.

ул. Луначарского, д. 43, кв. 4,
г. Калуга, Калужская область,
248000

от 03.08.2022 № C-09/216-22

на № _____ от _____

Уважаемый Эдуард Витальевич!

В ответ на Ваш запрос об историко-культурных ограничениях в отношении земельного участка с кадастровым номером 40:26:000325:952 управление по охране объектов культурного наследия Калужской области (далее – Управление) в рамках ведомственной компетенции сообщает следующее.

По имеющимся в Управлении сведениям на испрашиваемом земельном участке объекты культурного наследия, включенные в единый государственный реестр объектов культурного наследия (памятников истории и культуры) народов Российской Федерации, выявленные объекты культурного наследия, защитные зоны объектов культурного наследия отсутствуют.

Сведениями об отсутствии на данном земельном участке объектов, обладающих признаками объектов культурного наследия (в т.ч. археологического), Управление не располагает.

При отсутствии иных ограничений для принятия Управлением решения о возможности проведения землеустроительных, земляных, строительных, хозяйственных работ и иных работ заказчику данных работ до начала их проведения необходимо руководствоваться статьями 28, 30, 31, 32, 36, 45.1 Федерального закона, пунктом 56 статьи 26 Федерального закона от 03.08.2018 № 342-ФЗ «О внесении изменений в Градостроительный кодекс Российской Федерации и отдельные законодательные акты Российской Федерации», пунктом 11 (3) Положения о государственной историко-культурной экспертизе (далее – ГИКЭ), утвержденного постановлением Правительства Российской Федерации от 15.07.2009 № 569, предусматривающими в качестве первоочередных действий проведение и представление в Управление заключения ГИКЭ земельного участка, проводимого путем археологической разведки.

Также информируем, что в настоящее время в Калуге действуют зоны охраны объектов культурного наследия, утвержденные решением исполнительного комитета Калужского областного Совета народных депутатов от 14.11.1983 № 752 «Об утверждении проекта охранных зон и зон регулирования застройки памятников истории и культуры города Калуги».

На основании статьи 18 Положения о зонах охраны объектов культурного наследия, утвержденного постановлением Правительства РФ от 12.09.2015 № 972

утвержденные границы зон охраны объекта культурного наследия (объединенной зоны охраны), режимы использования земель и градостроительные регламенты в границах данных зон обязательно учитываются и отображаются в документах территориального планирования и правилах землепользования и застройки, документации по планировке территории (в случае необходимости в указанные документы вносятся изменения в установленном порядке). Документы территориального планирования и градостроительного зонирования являются источниками информации для подготовки градостроительного плана земельного участка.

В соответствии со статьей 1 Градостроительного кодекса Российской Федерации зоны охраны объектов культурного наследия (памятников истории и культуры) народов Российской Федерации относятся к зонам с особыми условиями использования территорий.

Согласно статье 57.3 Градостроительного кодекса Российской Федерации в целях обеспечения субъектов градостроительной деятельности информацией, необходимой для архитектурно-строительного проектирования, строительства, реконструкции объектов капитального строительства в границах земельного участка выдается градостроительный план земельного участка. В градостроительном плане земельного участка наряду с другими сведениями содержится информация об ограничениях использования земельного участка, в том числе, если земельный участок полностью или частично расположен в границах зон с особыми условиями использования территорий, о границах зон с особыми условиями использования территорий, если земельный участок полностью или частично расположен в границах таких зон, о наличии или отсутствии в границах земельного участка объектов культурного наследия, о границах территорий таких объектов.

Письмо Управления носит не разрешительный, а информационно-предупредительный характер.

Начальник управления



Е.Е. Чудаков